

PLAN DRESSÉ POUR ENQUÊTE

COMMUNE DE COURGENAY

Plan certifié exact

Delémont, le 25.09.2017

Parcelle n° 1142

Surface: 61'772 m²

Propriétaire:
Breton Albert Fernand Antoine



SiTaDeL sàrl
Géomatique & informatique
Manuel Lachat géomètre officiel
Route de Rossemaison 100
2800 Delémont
tél. 032 423 23 06
www.sitadel.ch

L'auteur du projet :





Le propriétaire :

1 249 600

1 249 550

1 249 500

Légende:

-  Nouveau mat 25.00m avec échelle Söll et capôt anti-accès
-  Nouveau panneau électrique E2
-  Nouveaux équipements Salt
-  Nouvelle clôture H: 2.10m

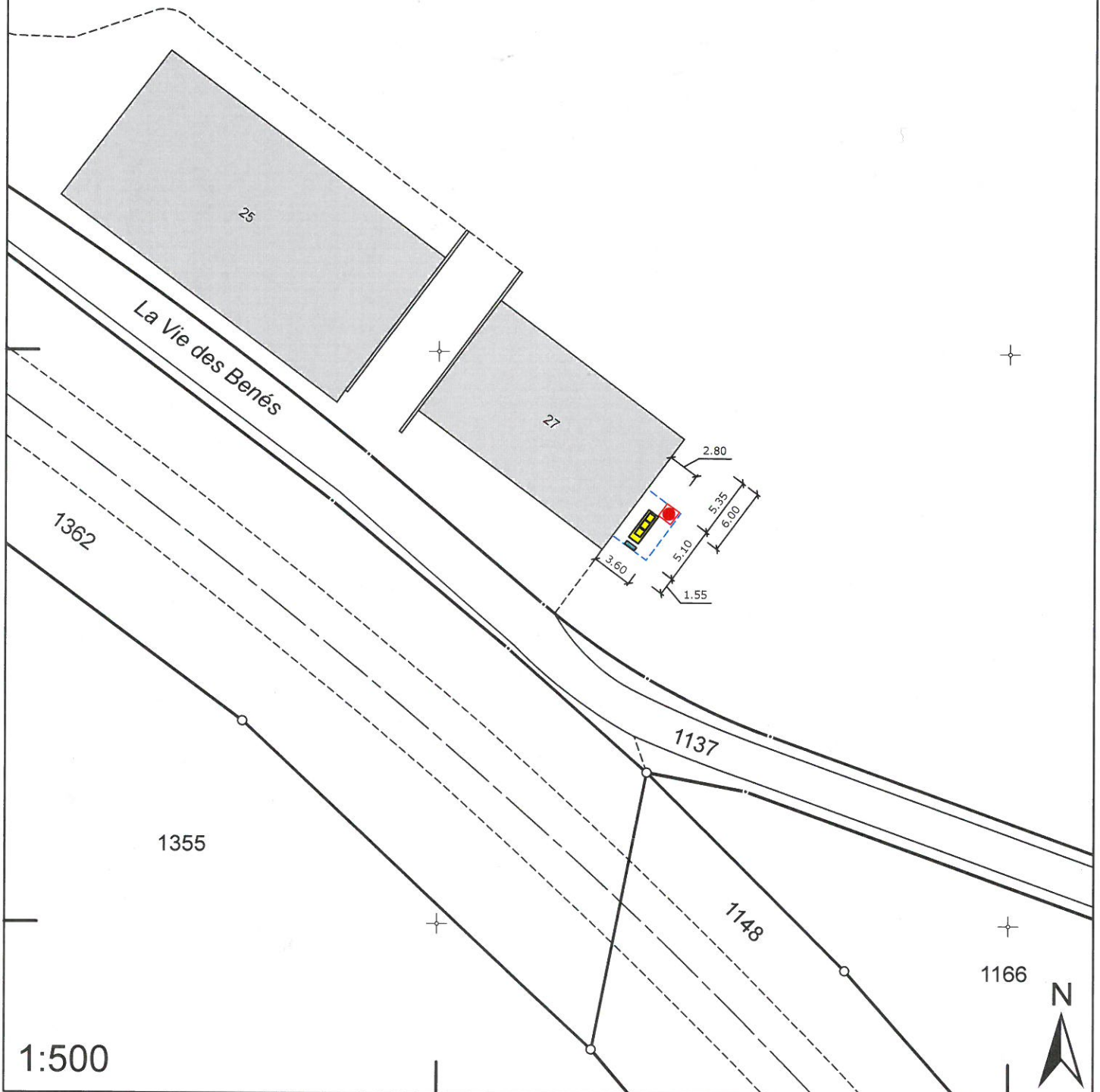


1/6



1142

POUR DÉPÔT PUBLIC



1:500

2 576 550

2 576 600