


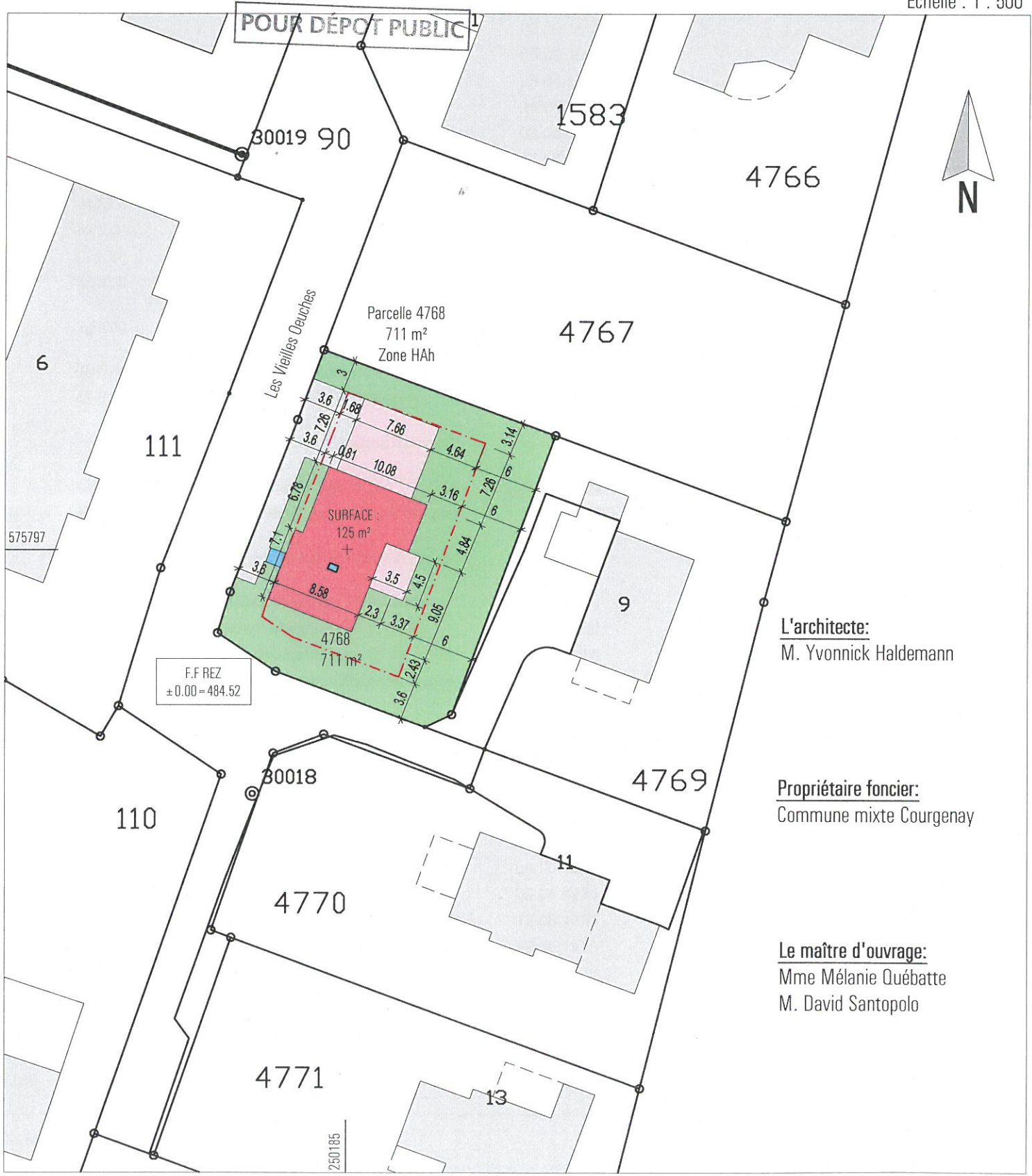


<b>PLAN DRESSÉ POUR ENQUÊTE</b>		 <b>SiTaDeL Sàrl</b> Manuel Lachat géomètre officiel Route de Rossemaison 100 2800 Delémont tél. 032 423 23 06 www.sitadel.ch
Commune de Courgenay	parcelle n° : 4768	
Propriété de :		L'auteur du projet : E.Chavanne SA Le propriétaire : 
Plan certifié exact		
Delémont, le 29 mars 2017		



Cadastre reproduit par le mandataire sur la base de la mensuration officielle numérique.

Echelle : 1 : 500



**L'architecte:**  
M. Yvonnick Haldemann

**Propriétaire foncier:**  
Commune mixte Courgenay

**Le maître d'ouvrage:**  
Mme Mélanie Québatte  
M. David Santopolo